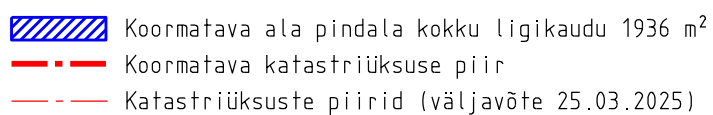
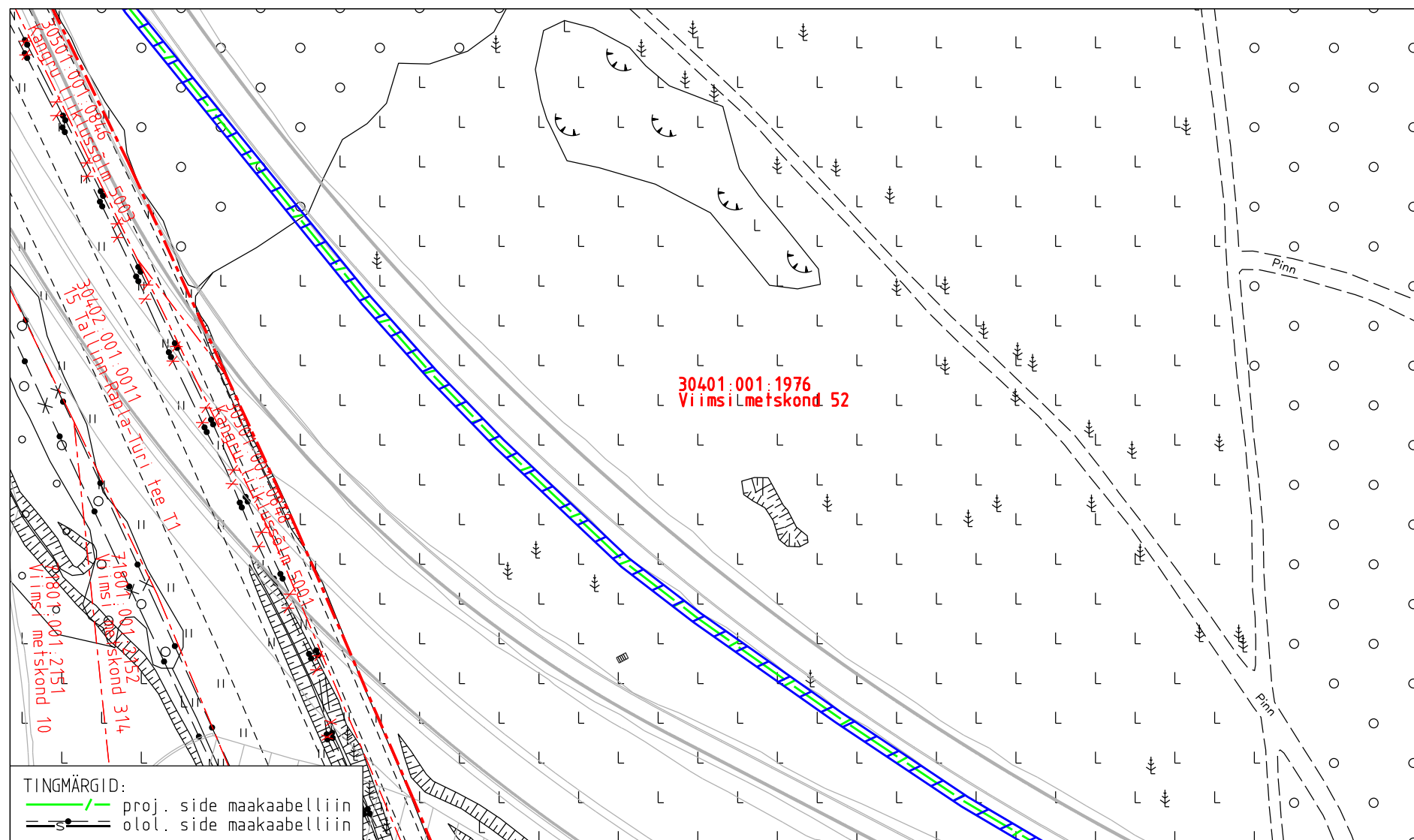





Kangru liiklussõlme ja Rail Balticut ületavate viaduktide ehitustööd (OR0350)



Koostaja:  
OÜ Kirjanurk



 Koormatava ala pindala kokku ligikaudu 1936 m<sup>2</sup>  
 Katastriüksuste piirid (väljavõtte 25.03.2025)  
 Koormatava katastriüksuse piir

## Koormatava ala asendiplaan

Kinnistu nimi: Viimsi metskond 52 (reg.nr 5435950)

Katastritunnus: 30401:001:1976

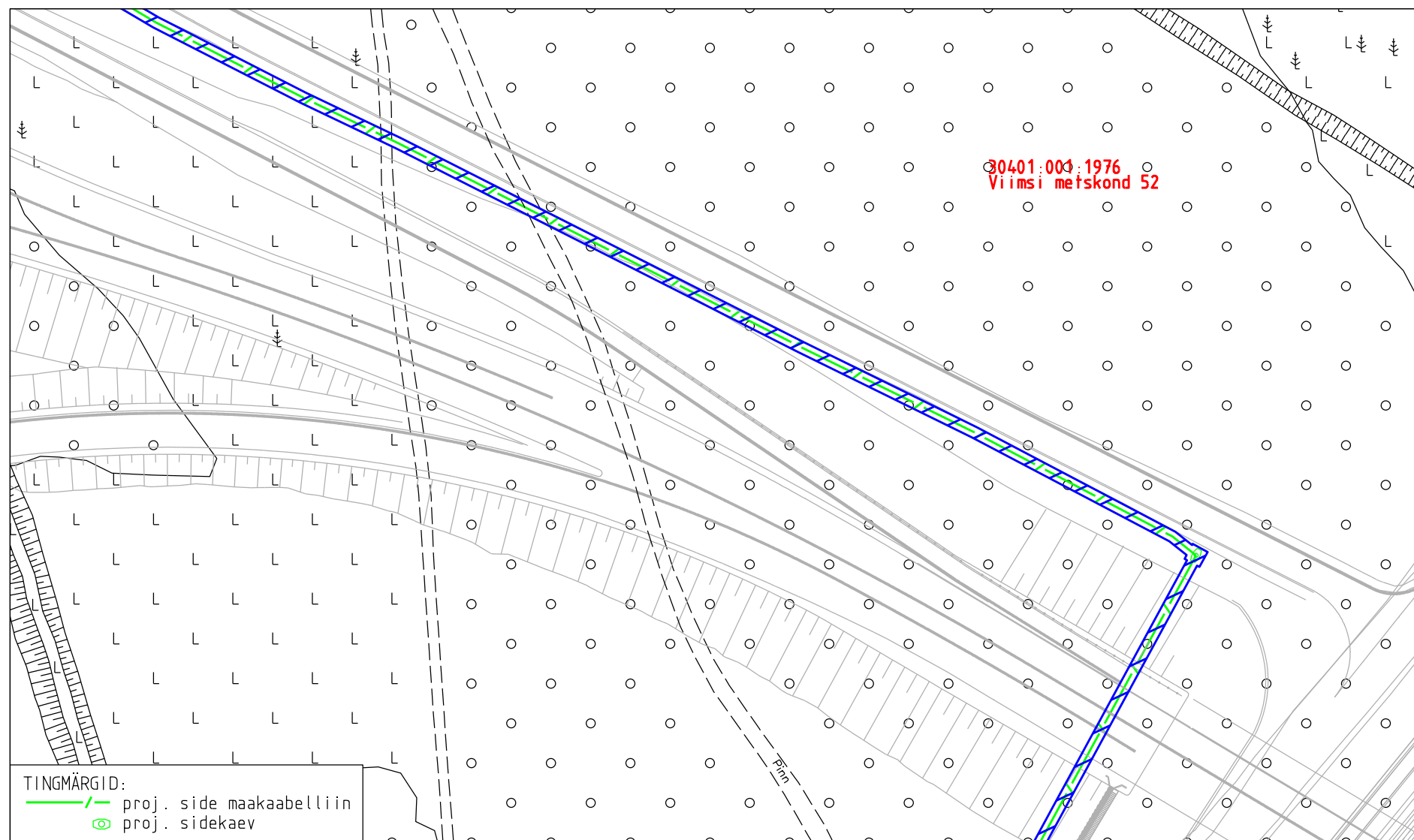
Asukoht: Harju maakond, Kiili vald, Kangru alevik




GRK Eesti AS töö nr RBDTD-EE-DS2-DPS2\_GRK\_OR0350

Kangru liiklussõlme ja Rail Balticut ületavate viaduktide ehitustööd (OR0350)

Koostaja:

0Ü Kirjanurk



-  Koormatava ala pindala kokku ligikaudu 1936 m<sup>2</sup>
-  Katastriüksuste piirid (väljavõtte 25.03.2025)
-  Koormatava katastriüksuse piir

### Koormatava ala asendiplaan

Kinnistu nimi: Viimsi metskond 52 (reg.nr 5435950)

Katastritunnus: 30401:001:1976

Asukoht: Harju maakond, Kiili vald, Kangru alevik

GRK Eesti AS töö nr RBDTD-EE-DS2-DPS2\_GRK\_OR0350

Kangru liiklussõlme ja Rail Balticut ületavate viaduktide ehitustööd (OR0350)

Koostaja:

OÜ Kirjanurk

Koormatava ala asendiplaan

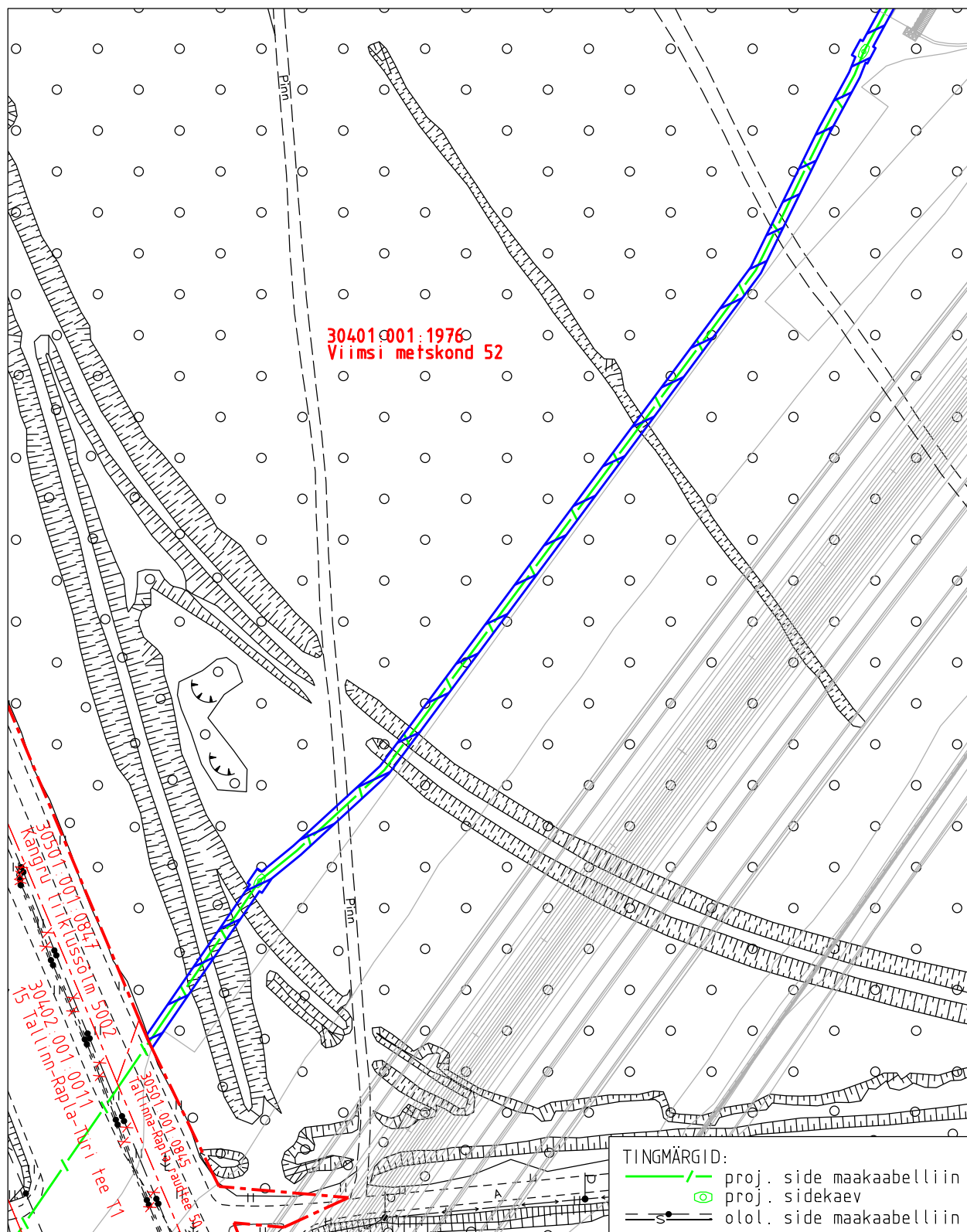
Kinnistu nimi: Viimsi metskond 52 (reg.nr 5435950)

Katastritunnus: 30401:001:1976

Asukoht: Harju maakond, Kiili vald, Kangru alevik

GRK Eesti AS töö nr RBDTD-EE-DS2-DPS2-GRK\_OR0350

Kangru liiklussõlme ja Rail Balticut ületavate viaduktide ehitustööd (OR0350)



Koormatava ala pindala kokku ligikaudu 1936 m<sup>2</sup>

Koormatava katastriüksuse piir

Katastriüksuste piirid (väljavõte 25.03.2025)

Plaan 1-4

M 1:1000

Koostaja:

OÜ Kirjanurk



Koormatava ala asendiplaan

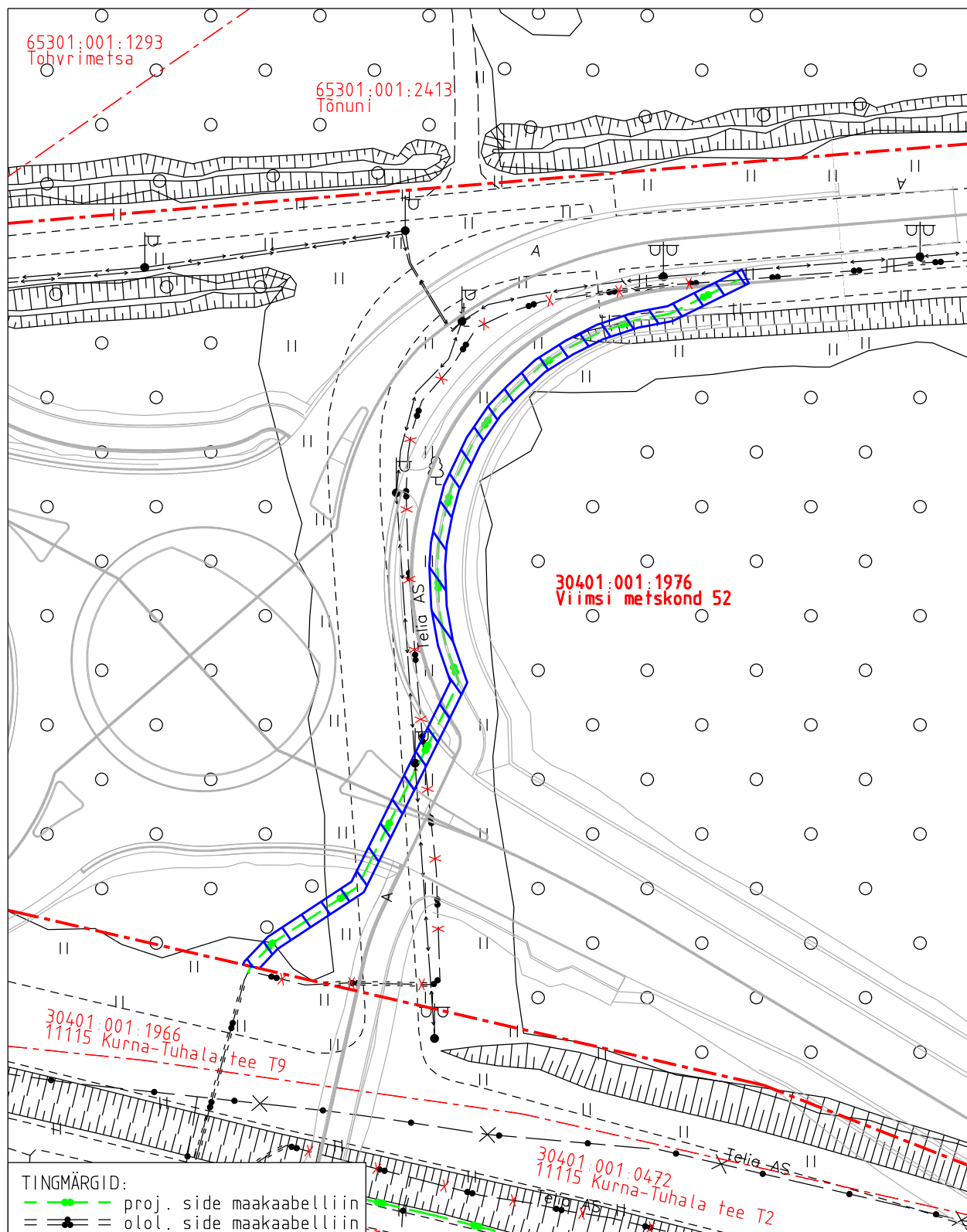
Kinnistu nimi: Viimsi metskond 52 (reg.nr 5435950)




Katastritunnus: 30401:001:1976

Asukoht: Harju maakond, Kiili vald, Kangru alevik

GRK Eesti AS töö nr RBDTD-EE-DS2-DPS2-GRK\_OR0350

Kangru liiklussõlme ja Rail Balticut ületavate viaduktide ehitustööd (OR0350)



-  Koormatava ala pindala kokku ligikaudu 1936 m<sup>2</sup>
-  Koormatava katastriüksuse piir
-  Katastriüksuste piirid (väljavõte 25.03.2025)

Plaan 1-5  
M 1:750

Koostaja:  
OÜ Kirjanurk